

SAGUENAY-LAC-SAINT-JEAN

LE MOIS DE L'EAU

CAHIER
SPÉCIAL

TRIUM
MÉDIAS

Le Lac-St-Jean

Le Nouvelles
Hebdo

L'Étoile Lac

MON
SAGUENAY
mon Guide local



ORGANISME
DE BASSIN VERSANT
LAC-SAINT-JEAN



ORGANISME DE
BASSIN VERSANT
DU SAGUENAY



Économisez plus de 100 \$* par année grâce aux produits économiseurs d'eau et d'énergie

En ce mois de l'eau, consommez efficacement ! Les pommes de douche et les aérateurs de robinet homologués WaterSense® réduisent le débit d'eau à 5,7 l/min, soit jusqu'à 40 % de moins que celui de produits traditionnels, sans perte de confort. Ils peuvent aider une famille de quatre personnes à économiser plus de 43 000 litres d'eau par année, ce qui correspond à plus de 100 \$ en moins sur la facture d'électricité. Pour vous procurer une trousse, rendez-vous au hydroquebec.com/economiser-eau.

* Pour une famille de quatre personnes.



EPA
WaterSense
Utilisation sensée de l'eau

GARANTIE
DE 10 ANS

Photos fournies à titre indicatif.

MIEUX
5



Éditorial

ENFIN UN MOIS DE L'EAU AU QUÉBEC!

Juin, Mois de l'eau. Un mois entier dédié à célébrer l'eau au Québec, ce n'est pas trop ! Avec ses dizaines de milliers de rivières et plus de trois millions de plans d'eau, le Québec possède 3 % des réserves renouvelables d'eau douce de la planète ! Fière représentante de cette réalité, notre région s'est développée et s'épanouit encore aujourd'hui grâce à la richesse de ses ressources naturelles et la puissance hydraulique de ses rivières. L'eau est intimement liée à l'identité culturelle des Saguenéens, des Jeannois et des Premières Nations qui occupent depuis plusieurs siècles le territoire.

UN BREF HISTORIQUE DU MOIS DE L'EAU AU QUÉBEC

Le mois de juin a été décrété Mois de l'eau au Québec l'an dernier par le Gouvernement du Québec. Cette consécration est arrivée après plusieurs années de démarches réalisées par un grand nombre d'acteurs, mais saviez-vous que cette idée est née au Saguenay – Lac-Saint-Jean ?

Depuis plusieurs années, mai est le Mois de l'arbre et des forêts au Québec. À l'instar de celui-ci, et à l'instigation de M. Daniel Desgagné, ancien président de l'Organisme de bassin

versant (OBV) du Saguenay, plusieurs acteurs de la région, les OBV Lac-Saint-Jean et Saguenay en première ligne, ont cru à l'idée que la ressource eau méritait également un mois dédié à sa mise en valeur.

La désignation officielle de ce mois est finalement survenue lors de l'adoption à l'unanimité par l'Assemblée nationale de la Loi concernant la conservation des milieux humides et hydriques, en juin 2017. Encore une fois, le Saguenay – Lac-Saint-Jean a réussi à faire émerger un concept rassembleur pour toute la population du Québec!

Nous tenons donc à remercier tous les partenaires de l'OBV Lac Saint-Jean et de l'OBV Saguenay qui ont cru à cette idée et qui ont su convaincre des dizaines d'acteurs de l'eau du Québec et les décideurs de faire de juin le Mois de l'eau au Québec.

MOIS DE L'EAU 2018 AU SAGUENAY – LAC-SAINT-JEAN

Convaincus de l'importance cruciale de l'eau, à la fois substance vitale, moteur de développement, et source de plaisir et de culture, les deux OBV régionaux s'unissent pour souligner en beauté le

premier Mois de l'eau digne de ce nom. En collaboration avec plusieurs partenaires régionaux, une diversité d'activités récréatives et éducatives sont programmées pour la population sur l'ensemble du territoire tout au long du mois.

Nous invitons les gens de la région à consulter la programmation sur la page Facebook Mois de l'eau Saguenay-Lac-Saint-Jean pour connaître toute la panoplie d'activités offertes.

Bon premier Mois de l'eau régional à toute la population du Saguenay-Lac-Saint-Jean de la part des deux OBV de la région !

Ghislain Larocque, président
ORGANISME DE BASSIN VERSANT DU SAGUENAY

Ghislaine Hudon, présidente
ORGANISME DE BASSIN VERSANT LAC-SAINT-JEAN




Le premier ministre du Québec, responsable de la région du Saguenay–Lac-Saint-Jean et député de Roberval,
Philippe Couillard

➤ Avec **le Plan économique du Québec**, nous accordons aux organismes associés à la gestion intégrée de l'eau **35 M\$** sur cinq ans.

Un grand merci aux organismes de bassins versants et à leurs partenaires pour leur apport essentiel à la préservation de l'eau, notre richesse et notre fierté!



La ministre du Développement durable, de l'Environnement et de la Lutte contre les changements climatiques,
Isabelle Melançon



SAGUENAY-LAC-SAINT-JEAN

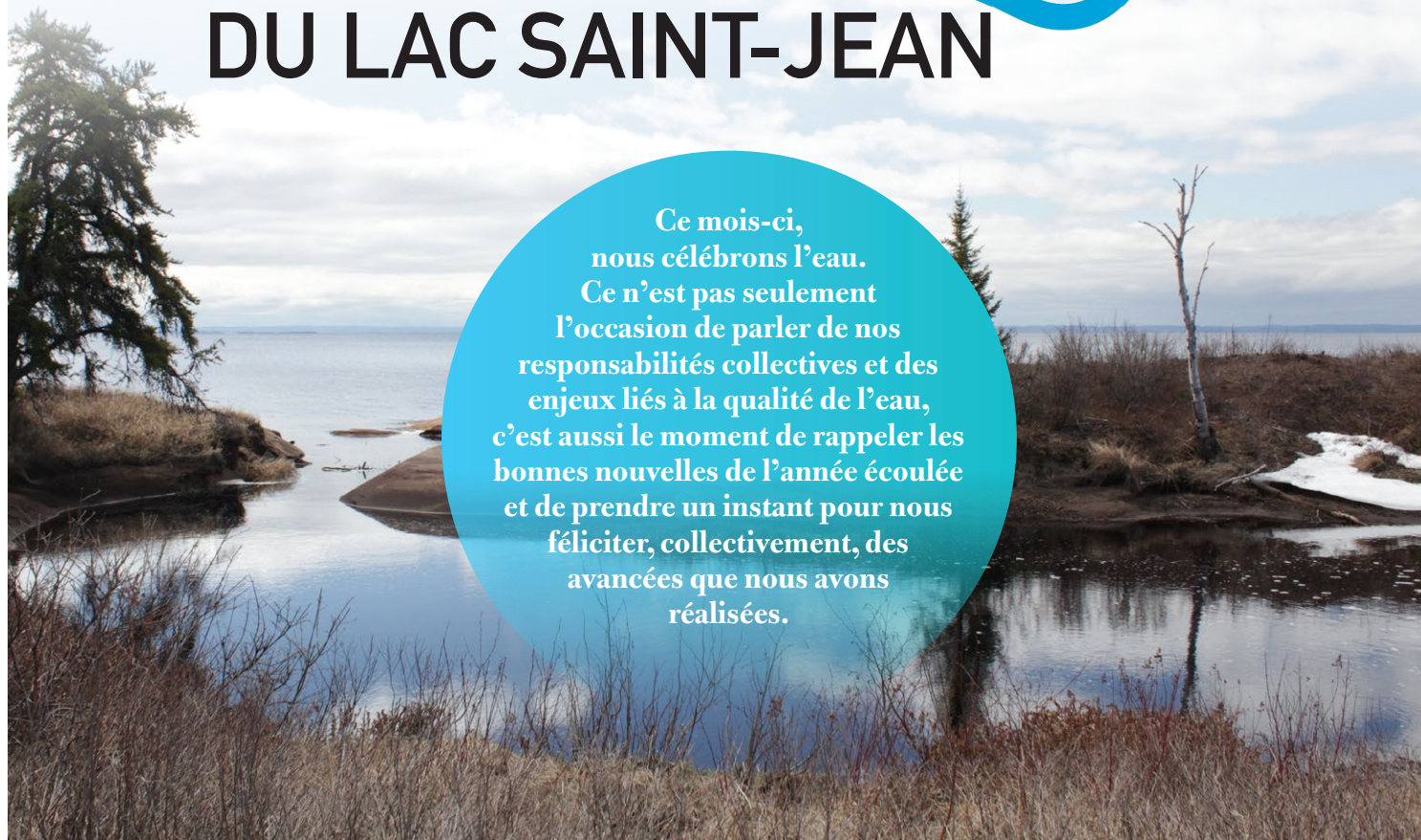
LE MOIS DE L'EAU



ORGANISME DE BASSIN VERSANT DU SAGUENAY

CÉLÉBRONS L'EAU DU LAC SAINT-JEAN

Ce mois-ci, nous célébrons l'eau. Ce n'est pas seulement l'occasion de parler de nos responsabilités collectives et des enjeux liés à la qualité de l'eau, c'est aussi le moment de rappeler les bonnes nouvelles de l'année écoulée et de prendre un instant pour nous féliciter, collectivement, des avancées que nous avons réalisées.



Lac Saint-Jean

Nouvelles Hebdo

Étoiles du Lac

MON SAGUENAY
mon Grand Nord

100, rue St-Joseph Sud, local 01,
Alma (Québec) G8B 7A6
418 668-4545
Télécopieur : 418 668-8522
www.lacstjean.com

DIRECTION :
Stéphanie Gagnon
Marlène Claveau
Daniel St-Pierre

PRODUCTION :
Richard Plourde
Diane Lemieux
Jean-Philippe Boulet
Marie-Ève Martel
Manon Côte

VENTES :
Roxane Lapointe
Diane Truchon
Sophie Lavoie
Julie Drolet
Suzanne Larouche
Isabelle Claveau
Éric Palin
Audrey Bolduc

IMPRESSION :
Transcontinental

DISTRIBUTION :
Publisac

COORDINATION :
Julie Gagnon
Marie-Ève Martel
Sabrina Gaudreault

TRIUM MÉDIAS

En février dernier, le Gouvernement du Québec a fait paraître le décret autorisant le programme de stabilisation des berges pour les dix ans à venir. Ce décret inclut la position commune sur la gestion participative et la gestion du niveau du lac, signée au terme de négociations entre les élus du Lac-Saint-Jean, la Première Nation des Pekuakamiulnuatsh et Rio Tinto. «L'intégration de la gestion durable du lac Saint-Jean dans le décret devient le point de départ d'un partenariat souhaité et porteur de collaboration entre les acteurs du milieu, explique Luc Simard, Préfet de la MRC Maria-Chapdelaine et porte-parole du comité des parties prenantes du Lac-Saint-Jean. Nous allons rapidement mettre en place le Conseil de gestion durable du lac Saint-Jean avec les parties prenantes associées au dossier.»

L'Organisme de bassin versant Lac-Saint-Jean est très satisfait de voir qu'une nouvelle approche, plus consensuelle, a été élaborée. Elle correspond à son mandat d'assurer une gestion intégrée de l'eau sur son territoire. «Nous allons continuer à nous impliquer notamment, au sein du comité scientifique de cette nouvelle structure de gouvernance, affirme Mme Ghislaine Hudon, Présidente de l'OBV Lac-Saint-Jean. La conviction qui nous anime, c'est que nous ne pourrions assurer une gestion saine et efficace de notre plan d'eau, qui est à la fois une ressource en eau et un paysage auquel nous sommes tous et toutes attachés, que si nous le gérons ensemble.»

2018, c'est l'année où nous passons tous et toutes à l'action. Bon mois de l'eau et bonnes baignades!

CONNAISSEZ-VOUS NOTRE PROGRAMME D'ÉCONOMIE D'EAU POTABLE ?

Nous encourageons les résidents de la municipalité à réduire leur consommation d'eau potable grâce aux trousse de produits homologués WaterSense®

Chaque trousse contient : une pomme de douche, un aérateur de robinet de cuisine orientable, un aérateur de robinet de salle de bains, du ruban de téflon, un sablier de douche et un sac débitmètre. Plusieurs options disponibles.



INFORMEZ-VOUS !



MÉTABETCHOUAN
LAC-À-LA-CROIX
Immensément beau,
de la grande plaine jusqu'aux rives!

87, rue Saint-André
Métabetchouan-Lac-à-la-Croix
418 349-2060
www.ville.metabetchouan.qc.ca

En partenariat avec **Hydro Québec**



Ensemble, luttons contre les algues bleu-vert!



CREDD
CONSEIL RÉGIONAL DE L'ENVIRONNEMENT
ET DU DÉVELOPPEMENT DURABLE
DU SAGUENAY-LAC-SAINT-JEAN

Tél : 418 662-9347
info@credagsaglac.com
www.credagsaglac.com

8017661

L'ACCÈS À L'EAU POTABLE EN ZONE ARIDE AFRICAINE

accès au terme d'un long périple dans ces territoires brûlés de soleil.

La problématique reste partout la même : accéder à l'eau, oui, mais à une eau potable, ce qui signifie peiner pour la trouver, puis travailler fort pour qu'elle ne soit plus vectrice de maladie. Dans cette zone sahélienne généralement délaissée par les politiques, la population n'est jamais à l'abri du besoin en eau. Les gouvernements délèguent à quelques vaillantes ONG la tâche d'approvisionner les populations et de transmettre le savoir sur les méthodes de traitement de l'eau. C'est un travail qui se fait souvent dans un climat d'insécurité.



Solange Elong

Au Lac-Saint-Jean, l'eau douce est partout. Ce sont des lacs, des rivières et même la neige qui recouvre notre pays la moitié de l'année. Pour se désaltérer, il suffit de puiser l'eau qui coule sous nos pieds. Si cette ressource nous semble inépuisable, ce n'est pas le cas dans beaucoup d'autres coins du monde. L'OBV Lac-Saint-Jean a voulu donner la parole à Solange Elong, originaire du Cameroun, un pays d'Afrique sub-saharienne, pour qu'elle témoigne du regard qu'on porte sur l'eau dans ces territoires où elle est si rare.

C'est un témoignage précieux, qui nous rappelle qu'il est de notre responsabilité de prendre soin de cette ressource que nous avons la chance d'avoir en abondance chez nous, au Lac-Saint-Jean.

Une demi-journée de travail pour un litre.

Quatre heures de marche pour un seau.

De fortes querelles intestines divisant des villages entiers pour un puits.

Un fût manquant et c'est la mort des petits d'un troupeau.

Voilà le prix de l'eau en zone aride.

L'eau est une substance nécessaire à la vie. Quotidienne, elle devrait être toujours disponible. Pourtant des personnes payent un prix fort pour y avoir accès dans les plaines semi-arides, cette zone sahélo-saharienne qui traverse 12 pays d'Afrique.

Dans ces pays, l'eau est si précieuse, qu'on la surnomme l'or bleu. Les êtres vivants y ont



Depuis une décennie cette zone subit une forte pression de la part des groupes terroristes, ce qui vient accentuer le niveau de vulnérabilité des populations, en particulier les femmes et les enfants, puisque les efforts consentis jusqu'à présent tendent à décliner.

En ce mois de l'eau, ma pensée est très certainement tournée vers ces jeunes enfants, bravant mille dangers pour aller à pied chercher l'eau dans des puits parfois très éloignés de leur village. Force est de constater que s'il se trouve sur cette planète des personnes aussi démunies, c'est que nous n'avons pas fait notre bout de chemin.

Nous pouvons toujours contribuer, d'une manière ou d'une autre à améliorer leur sort. Comme le dit ce proverbe, la force de l'eau vient de la source. Un autre, y répondant adéquatement, dit: malgré toute l'eau du ciel, arrosons toujours. Une chose est sûre, ce ne sera jamais la goutte qui fera déborder le vase.

CEGEP de St-Félicien

cegestfe.ca

C'est dans ma NATURE

TECHNIQUES DU MILIEU NATUREL
Protection de l'environnement

>8017390

L'ÉCONOMIE D'EAU POTABLE, C'EST PAYANT!


Depuis 2012, la Ville d'Alma a mis en place plusieurs actions concrètes pour diminuer la consommation d'eau potable de 20 %. La consommation d'eau était alors de **498 litres d'eau par personne par jour**. Elle est passée à **389 litres par personne par jour** en 2017.

Nous sommes fiers d'avoir été capables de diminuer la consommation d'eau de **109 litres par personne par jour** pour une économie totale de **plus de 3 millions de litres d'eau potable par jour pour l'ensemble du territoire de la Ville d'Alma**.

Cette grande amélioration nous permet d'éviter l'installation de compteurs d'eau dans les résidences d'Alma.

Visitez le www.ville.alma.qc.ca pour des conseils pratiques sur l'économie d'eau potable.





LES COMITÉS DE BASSIN LOCAUX, CHIENS DE GARDE DE L'EAU AU SAGUENAY

Une bonne gestion de l'eau sur un territoire nécessite la collaboration d'un grand nombre d'acteurs et d'utilisateurs. L'Organisme de bassin versant du Saguenay (OBV Saguenay) bénéficie de la présence de quatre comités de bassin locaux (CBL) qui sont de partenaires précieux. Ces comités sont composés de bénévoles qui œuvrent avec beaucoup de cœur et très peu de moyens pour l'amélioration de la qualité de l'eau et qui représentent l'ensemble des acteurs présents sur leur bassin versant respectif.

COMITÉ DE BASSIN DU LAC KÉNOGAMI ET DES RIVIÈRES CHICOUTIMI ET AUX SABLES (CBLK)

Le CBLK veille à ce que le lac-réservoir Kénogami et ses rivières soient gérés de manière à tenir compte des divers intérêts et usages. Cet été, le CBLK termine la caractérisation des bandes riveraines du plan d'eau, la principale source d'eau potable des résidents de Saguenay.

COMITÉ DE BASSIN DE LA BAIE DES HA! HA! (CBBH)

Le CBBH, autrefois Comité de bassin de la rivière à Mars (COBRAM) poursuit sa caractérisation des habitats aquatiques et riverains du ruisseau à Benjamin et de ses tributaires. Cela est fait en vue d'établir, avec les acteurs issus du milieu agricole et des scientifiques de l'UQAC, un plan d'intervention pour la restauration de ce cours d'eau.

COMITÉ DE BASSIN VERSANT RIVAGE DE LA RIVIÈRE DU MOULIN (RIVAGE)

Le RIVAGE clos, cet été, le suivi des frayères pour l'omble de fontaine aménagées sur les ruisseaux Maltais et des Pères en 2015. Ce comité réalise aussi le suivi de la qualité de l'eau de surface de la rivière du Moulin.

COMITÉ DE BASSIN DE LA RIVIÈRE SHIPSHAW (CBRS)

Le CBRS, fondé en 2016, travaille présentement à dresser le portrait de son bassin versant afin d'identifier les problématiques prioritaires et les actions à réaliser dans les années à venir.

Vous êtes des acteurs désireux de vous investir pour assurer la pérennité de la qualité de l'eau et des habitats aquatiques et riverains de votre bassin versant?

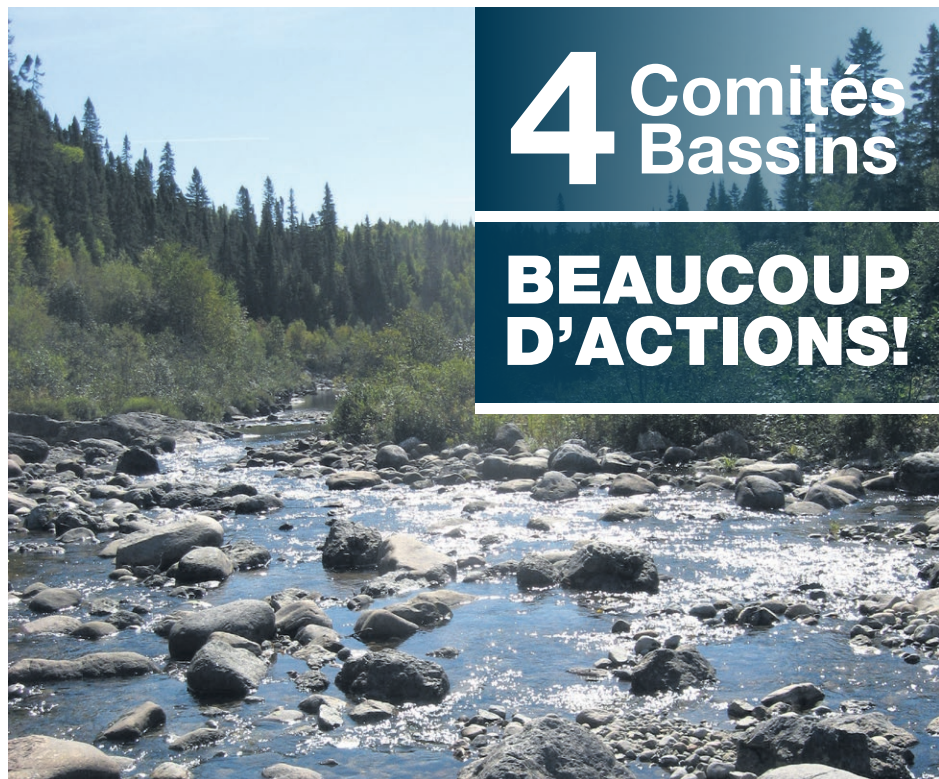
N'hésitez pas à nous contacter

info@obvsaguenay.org

[obvsaguenay](https://www.facebook.com/obvsaguenay)

4 Comités Bassins

BEAUCOUP D' ACTIONS!



Vous voulez vous impliquer ?
Devenez membre
info@obvsaguenay.org

> 8017335

8017335

VIVEZ L'EXPÉRIENCE

Val-Jalbert

AUTHENTIQUE VILLAGE DE COMPAGNIE
DES ANNÉES 20

CAMPING de l'année
Camping Québec 2017

VALJALBERT.COM
1 888 675-3132

UNE MULTITUDE D'ACTIVITÉS POUR TOUTE LA FAMILLE!

ADMIREZ LES CHUTES ET LA NATURE

PARTAGEZ LA VIE DES HABITANTS DU VILLAGE

APPRENEZ LE FONCTIONNEMENT D'UN MOULIN DE PÂTE À PAPIER

ET PLUS ENCORE!

SITE TOURISTIQUE | HÉBERGEMENT D'EXPÉRIENCE | CAMPING

13 JUN 2018 | CAHIER DE L'EAU

5



ROUTE
DES MILIEUX
HUMIDES

À LA DÉCOUVERTE DE LA ROUTE DES MILIEUX HUMIDES

À quoi pensez-vous
quand on vous parle
d'un « milieu humide »?
Probablement à une
swamp infestée de
maringouins ou à un
étang couvert de foin.

De tous temps, les humains ont perçu les zones humides comme des lieux insalubres et improductifs à drainer coûte que coûte. Toutefois, les choses changent. À mesure que ces terrains spongieux disparaissent, on prend conscience de leur utilité et on comprend mieux leur rôle de filtration de l'eau, de protection des espèces ou de prévention des inondations.

Il n'en demeure pas moins que si ces zones humides sont encore nombreuses sur notre territoire, elles sont souvent malmenées. En mettant sur pied la Route des milieux humides, l'Organisme de bassin versant Lac-Saint-Jean souhaite vous partager leur beauté, leur biodiversité et leurs histoires, qui vous surprendront.

St-Félicien Cogénération Inc. propriété de
**Greenleaf
POWER**

Tél: 418-630-3800
Fax: 418-630-3803

1250 rue de l'Énergie C.P. 127
St-Félicien QC Canada G8K 2P8
www.greenleaf.power.com

Siège Social
Corporate Headquarters
2600 Capitol Ave., Suite 430
Sacramento, CA 95816

8017396

résolu
Produits forestiers

**DES
EMPLOIS
POUR
GRANDIR**

Chez Produits forestiers Résolu, nous sommes une équipe dynamique, aux horizons variés. Nous croyons qu'offrir à chacun les moyens de se réaliser est la clé de notre succès. C'est pourquoi nous encourageons l'effort individuel, tout en soutenant le travail d'équipe.

Être Résolu c'est plus qu'un travail, c'est offrir un monde de possibilités et c'est aussi une histoire de famille. Nous croyons au développement durable et à la gestion responsable de la ressource forestière pour les générations futures.

Si vous souhaitez vous développer dans un nouvel emploi et faire partie de notre équipe, n'hésitez pas :
posez votre candidature.

pfresolu.com

8017330

**LE PLASTIQUE,
ça se
RECYCLE!**

Et pourtant...
**9,1 millions
de tonnes
de plastique dans nos océans.**

**Chaque petit geste compte.
Déposez-le dans votre bac bleu!**

POUR PLUS D'INFORMATION
www.rmrlac.qc.ca

8017150



LA DIVERSITÉ ÉTONNANTE DES MILIEUX HUMIDES DU LAC-SAINT-JEAN

Mets tes bottes, mets ta casquette, et sors découvrir...

Cet été, plusieurs activités seront proposées sur les 13 sites de la Route des milieux humides. Ils sont situés tout autour du lac Saint-Jean, ainsi qu'à Saint-Thomas-Didyme et Albanel.

Soyez curieux et sortez découvrir la Route des milieux humides! En famille ou entre amis, partez à la recherche de géocaches pour découvrir les secrets des 13 sites, ou testez vos connaissances sur la faune et la flore en répondant à notre jeu-questionnaire disponible en

ligne. Des sorties guidées seront aussi disponibles sur inscription, et n'oubliez pas de nous partager les photos de vos visites, puisqu'entre le 15 juin et le 15 septembre, un concours photo vous offrira la chance de remporter plusieurs prix.

Toutes ces activités seront annoncées sur la page Facebook de l'Organisme de bassin versant Lac-Saint-Jean. Suivez-là pour ne rien manquer!

Si vous souhaitez consulter la carte des sites, scannez ce code QR ou visitez le <http://www.obvlacstjean.org/publications/route-des-milieux-humides>.



Une qualité de vie à la portée de la nature!

La MRC du Fjord-du-Saguenay contribue concrètement à la préservation de la qualité de l'eau. Elle a financé 4 réfections de ponts en forêt en 2017, totalisant une aide financière de 50 400 \$ sur un coût total d'investissement de 560 000 \$.

Elle assure ainsi l'accessibilité au territoire public tout en prévenant l'apport de sédiments dans les cours d'eau.

La MRC est aussi partenaire du Plan régional de prévention contre la prolifération des algues bleu-vert.



www.mrc-fjord.qc.ca

Suivez-nous



>8017414

Des experts pour vous aider à protéger votre plan d'eau!

Vous avez déjà entendu parler de **bandes riveraines**? Les arbres, arbustes et herbacées qui la composent permettent de diminuer l'effet de l'érosion et de filtrer les polluants qui ruissellent vers votre cours d'eau. Cela permet de conserver une **qualité de l'eau** favorable à la survie des **poissons** et idéale pour la **baignade**.

Les experts de la **Société de Gestion Environnementale (SGE)** peuvent vous assister dans la protection de votre plan d'eau. Ils offrent des **services-conseils** pour la planification ou la plantation de votre bande riveraine. Allez-y, contribuez au maintien de la qualité de l'eau de votre milieu en appelant au 418-276-6502!





Photos : Ministère Faune Forêt Parcs

BAR RAYÉ DANS LE OÙ EN S

Depuis quelques années déjà, la présence croissante du bar rayé dans la rivière Saguenay et à l'embouchure de plusieurs de ses tributaires cause bien des inquiétudes chez plusieurs intervenants régionaux. L'an dernier, pour la première fois, on a retrouvé de nombreux spécimens dans des fosses de rivières à saumon du Saguenay. Or, cette espèce n'avait jamais été vue dans le Saguenay avant 2004 !

Les bars rayés du Québec appartiennent à deux populations distinctes. La première, soit celle du sud du golfe du Saint-Laurent, voit sa population augmenter de façon importante depuis quelques années. La seconde, celle du fleuve Saint-Laurent, a été réintroduite en 2002 après avoir été déclarée disparue et est actuellement protégée par la Loi sur les espèces en péril du Gouvernement du Canada. À ce titre, il est



Protégeons l'eau
notre ressource collective

Vos députés



Alexandre Cloutier
Lac-Saint-Jean

Mireille Jean
Chicoutimi

Sylvain Gaudreault
Jonquière

8017484

ACCÈS DIRECT SUR LE LAC KÉNOGAMI



UN PLAN D'EAU OFFRANT UNE SURFACE NAVIGABLE DE 40 KILOMÈTRES DE LONGUEUR
NOTRE PLAGE EST CLASSÉE DANS LA CATÉGORIE « A EXCELLENTE » PAR LE MINISTÈRE DE L'ENVIRONNEMENT



CAMPING JONQUIÈRE

En nature à deux pas de la ville ★★★★★

3553, rue St-Dominique, Jonquière • 418 542-0176 • www.campingjonquiere.com SUIVEZ-NOUS SUR

8017940

« Comme pour le roi des rivières,
nous avons le devoir
de protéger notre eau »



160, rue Principale N
Sacré-Cœur (Québec)

418 236-4604 / 1 877 236-4604




www.rivieresainte-marguerite.com



RIVIÈRE
SAINTÉ-MARGUERITE

8017449



SAGUENAY-LAC-SAINT-JEAN

LE MOIS DE L'EAU



ORGANISME DE BASSIN VERSANT DU SAGUENAY

BASSIN VERSANT DE LA RIVIÈRE SAGUENAY : OMMES-NOUS?

interdit de capturer les individus de cette population. Ainsi, bien que la population de bars rayés réintroduite dans le fleuve Saint-Laurent soit en croissance, il n'est toujours pas possible de permettre son exploitation (MFFP 2018).

Plusieurs travaux de recherche sont présentement en cours et contribueront à mieux connaître l'abondance relative de ces deux populations présentes dans la rivière Saguenay et ses tributaires, ainsi que les impacts de cette espèce sur l'écosystème des rivières du Saguenay. Ces recherches permettront, notamment, de déterminer de quelles populations les bars rayés proviennent, si les poissons issus des deux populations fréquentent des rivières différentes et de quoi se nourrissent ceux-ci.

En 2017, onze organisations se sont regroupées pour former une coalition, à l'initiative de Contact Nature Rivière-à-Mars afin de demander aux autorités des gouvernements fédéral et provincial d'augmenter les efforts de

suivi des populations de bar rayé au Saguenay et d'évaluer rapidement l'impact de cette présence inattendue sur l'écosystème de la rivière Saguenay et de son bassin versant. Ces organisations sont : l'Organisme de bassin versant du Saguenay, la Fédération québécoise pour le saumon atlantique, le Comité ZIP Saguenay-Charlevoix, la Fédération québécoise des chasseurs et des pêcheurs, la Corporation de gestion faunique de la rivière Saguenay, le Comité d'action pour la sauvegarde de la truite de mer du Saguenay, Promotion Pêche, l'Association de la rivière Sainte-Marguerite, la Corporation de gestion de la rivière Saint-Jean-du-Saguenay et l'Association de la rivière Petit-Saguenay. Toutes attendent avec grand intérêt les résultats des recherches présentement en cours dans le bassin de la rivière Saguenay.

Dossier à suivre!



Cet été
Venez lui faire des grimaces!

LES GÉLADAS
Une nouveauté unique au Canada!

ANIMA LUMINA
Dès le 23 juin
Découvrez les nouveautés!

UNE CRÉATION DE MOMENT FACTORY

UN PARCOURS NOCTURNE MULTIMÉDIA DANS LA FORÊT BORÉALE

ZOO SAUVAGE de St-Félicien | zoosauvage.org

Québec FIER PARTENAIRE

juin mois de l'eau 2018

preau mouvoir
seau vegarder
preautéger

moisdeleau.org | #moisdeleau

Un projet coordonné par

ROBVQ
Regroupement des Organismes de Bassins Versants du Québec

OBV
ORGANISME DE BASSIN VERSANT DU SAGUENAY

Québec

8017591



PROTECTION DES FRAYÈRES À OMBLE DE FONTAINE EN MILIEU FORESTIER : UN PROJET QUI MOBILISE PLUSIEURS ACTEURS IMPORTANTS AU SAGUENAY

L'omble de fontaine, aussi appelé truite mouchetée, est l'espèce la plus recherchée pour la pêche sportive au Québec. On la retrouve dans la majorité des plans et cours d'eau de la région. La santé des populations de poisson et le succès de la pêche dépendent grandement de leur accès à des habitats de qualité. Or, les ruisseaux et cours d'eau intermittents, qui constituent des sites privilégiés pour le frai et l'éclosion de l'omble de fontaine, sont souvent menacés par les activités humaines. En effet, les coupes forestières et la construction de chemins forestiers peuvent les affecter négativement par l'augmentation des débits, la dégradation de ponceaux et la sédimentation.

Face à cette situation, l'Organisme de bassin versant du Saguenay (OBV Saguenay) a initié un projet visant à identifier et protéger les sites de frai importants de l'omble de fontaine des impacts potentiels des activités forestières. Ce projet a lieu dans le cadre des travaux de la Table locale de gestion intégrée des ressources et du territoire (TLGIRT) du Saguenay, en collaboration avec de nombreux partenaires.

La première étape du projet consiste à cibler les frayères d'intérêt susceptibles d'être exposées aux activités forestières, puis à les caractériser pour valider leur activité et leur vulnérabilité. En 2017, plus de 300 sites de frai ont été identifiés et une trentaine ont été visités dans les ZECs Mars-Moulin et

Martin-Valin, dans la Réserve faunique des Laurentides et dans le Parc national des Monts-Valin. En 2018, l'on prévoit en caractériser quarante autres.

Une fois l'identification des frayères de qualité par la caractérisation complétée, des mesures de protection et de suivi proposées par la TLGIRT seront intégrées dans la planification des aménagements forestiers et dans la mise en œuvre des opérations forestières sur le territoire. Tout cela afin de protéger ces habitats exceptionnels et garants de récoltes fructueuses pour les pêcheurs sportifs de la région.

Le protocole développé par l'OBV Saguenay, validé par la TLGIRT et le ministère des



Photo: Associations Touristiques Régionales

Forêts, de la Faune et des Parcs (MFFP), est un outil mis à la disposition des Parcs nationaux ainsi que des gestionnaires de ZECs et de pourvoiries afin de permettre la multiplication des suivis des frayères d'omble de fontaine sur le territoire. Si vous êtes intéressés par cet outil, vous pouvez contacter l'OBV Saguenay au 418-973-4321 ou par courriel à info@obsaguenay.org.

RioTinto

L'aluminium est partout



Notre stratégie : miser sur les produits à valeur ajoutée



MALLÉABLE

FLEXIBLE

DURABLE




CONDUCTIBLE

LÉGER

AVENIR



Ensemble,
fiers et engagés dans la production
de l'aluminium à plus faible empreinte
carbone au monde.



PROPRIÉTAIRES D'UN Puits DOMESTIQUE :

IL EST TEMPS D'ANALYSER VOTRE EAU



Certaines substances peuvent contaminer l'eau potable de votre puits. Leur présence peut être d'origine naturelle ou associée aux activités humaines. En tant que propriétaire de puits, vous avez la responsabilité de vous assurer que votre eau est potable. La seule façon de vous assurer de la qualité de l'eau de votre puits est de la faire analyser régulièrement par un laboratoire accrédité.

L'eau pompée d'un lac ou d'une rivière, avec ou sans pointe filtrante, n'est pas potable. Il faut la faire bouillir à gros bouillons pendant une minute avant de la boire et de préparer des aliments ou des glaçons. L'eau contaminée par des microbes pathogènes peut notamment causer une gastro-entérite, qui se manifeste par les symptômes suivants : diarrhée, crampes abdominales, nausées, vomissements.

ATTENTION AUX BACTÉRIES PATHOGÈNES

Si vous avez un puits, artésien ou non, il est recommandé de faire un test au printemps et à

l'automne, et ce, chaque année. Si des bactéries *E. coli* ou des bactéries entérocoques sont présentes, il faut faire bouillir l'eau à gros bouillons pendant une minute avant de la consommer. Puis il faut penser à désinfecter votre puits. Notez bien qu'un adoucisseur d'eau n'élimine pas efficacement les bactéries pathogènes.

Consultez le site du ministère du Développement durable, de l'Environnement et de la Lutte contre les changements climatiques pour obtenir la liste officielle des laboratoires accrédités et pour savoir comment décontaminer votre puits : www.mddelcc.gouv.qc.ca.

ATTENTION AUX NITRATES ET NITRITES

Il est également recommandé de faire mesurer les nitrates et les nitrites dans votre eau. Boire de l'eau qui contient des concentrations supérieures à la norme représente un risque pour la santé, surtout chez le bébé nourri avec une préparation commerciale pour nourrisson diluée avec cette eau.

Les sources potentielles de contamination aux nitrates-nitrites de votre source d'eau souterraine peuvent être le bris du puits, une installation septique inadéquate et l'épandage d'engrais ou de fumier. À défaut de corriger le problème, on peut envisager l'installation d'un appareil de filtration à son domicile adéquat et voir régulièrement à son entretien, ou le changement de sa source d'eau potable. Attention, faire bouillir l'eau n'élimine pas les nitrates et les nitrites.

UN OUTIL WEB POUR VOS ANALYSES D'EAU

Faire analyser l'eau de son puits est une bonne habitude à prendre pour protéger la santé de votre famille et de vos visiteurs. L'idéal est de le faire au printemps et à l'automne de chaque année.

Le CIUSSS du Saguenay-Lac-Saint-Jean vous propose un outil accessible sur Internet. Cet outil vous aide à suivre vos analyses d'eau et à interpréter vos résultats en toute confiden-

cialité. Il vous fournit également des recommandations adaptées à votre situation pour améliorer la qualité de l'eau de votre puits et protéger la santé.

Pour accéder à l'outil web, visitez le www.puits.santesaglac.com.

DES QUESTIONS?

Si vous avez des questions concernant votre état de santé, possiblement lié à une contamination de l'eau, appelez Info-Santé au 811 ou consultez un professionnel de la santé.

Pour plus d'information sur les problèmes de contamination de l'eau d'un puits, consultez le Portail santé mieux-être au www.sante.gouv.qc.ca.

PROTÉGEZ-VOUS

Vous ne pouvez pas voir ni sentir le monoxyde de carbone : seul un avertisseur de monoxyde de carbone peut vous alerter de sa présence.

- Installez un avertisseur de monoxyde de carbone fonctionnel à pile au chalet, au camp, dans une roulotte ou une tente quand vous utilisez des appareils à combustible (propane, bois, essence, mazout).
- Faites vérifier votre système de chauffage et vos appareils non électriques.
- Ne faites pas fonctionner un moteur (véhicule, outil, etc.) dans un garage, un atelier ou un abri d'auto, même la porte ouverte.
- Placer une génératrice loin des entrées d'air (fenêtre, porte, système de ventilation).

Pour plus d'informations, consultez le www.sante.gouv.qc.ca.

Un message de prévention du Centre intégré universitaire de santé et de services sociaux du Saguenay-Lac-Saint-Jean.

Centre intégré universitaire de santé et de services sociaux du Saguenay-Lac-Saint-Jean

Québec



De nouvelles activités s'ajouteront à la programmation. Surveillez notre page Facebook pour en connaître les détails.

www.facebook.com/eauslsj



Messages pour le mois de juin

- Durant le mois de juin, les naturalistes du Zoo sauvage de St-Félicien mettront l'emphase sur la relation des animaux avec le milieu aquatique.
- 8-9-10 Juin : Il sera possible pour tous les résidents du Québec de pêcher sans permis de pêche.
- Les bibliothèques de La Baie, Chicoutimi et Jonquière mettront à la disposition de la clientèle des présentoirs sur le thème de l'eau.

17 Juin - Location d'embarcations gratuite - Ville Saguenay

Dans le cadre du mois de l'eau, la Ville de Saguenay vous invite à venir profiter gratuitement de ses embarcations au parc de la Rivière-du-Moulin et au Parc de Rivière-aux-Sables.

Vous pourrez également y rencontrer l'équipe de L'OBV Saguenay pour des ateliers sur l'eau.

Alma

13 juin - CREDD

Publication de l'ÉCO - Cahier spécial sur l'eau

Bégin

9 Juin de 10h à 16h

Pêche en herbe

10h à 16h

15 places disponibles

Lieu : Municipalité de Bégin

Activité gratuite

Information : 418 672-4270

Chicoutimi

9 juin de 8h30 à 9h30

Pêche en herbe

9 à 12 ans (nombre de participants limité à 40, premier arrivé, premier servi)

Des groupes de jeunes sont invités à passer un moment où ils apprendront la biologie des poissons, les rudiments de la pêche, le respect de l'environnement, la réglementation et des notions de sécurité.

Coût de l'activité : gratuit
Organisme : Marina de Chicoutimi - Association chasse & pêche
Information : 418 549-3794

25 juin toute la journée

2 pour 1 sur les locations

Organis'Action offre pour la journée un tarif spécial 2/1 sur les croisières aux baleines.

Prenez note que l'offre s'applique seulement aux résidents du Saguenay-Lac-Saint-Jean (avec preuve de résidence).

Réservation : 418 579-8763
94, rue Jacques-Cartier E.

Jonquière

9 juin 13h à 16h

Pêche en herbe

Lieu : Arrondissement de Jonquière
Site de l'activité : Place Nikitoutagan, parc de la Rivière-aux-Sables

13h : Activité pour les 6 à 17 ans

Remise d'une canne à pêche et d'un permis de pêche aux 75 premiers enfants de 6 à 17 ans!

Les jeunes pourront pêcher sous la supervision de leurs parents.

Activité gratuite
Information : 418 973-4321

La Baie

15 juin 9h à 4h

Lancement de l'exposition *Comme un poisson dans l'eau*

Musée du Fjord

L'exposition permettra au visiteur de comprendre la morphologie et les caractéristiques uniques que présentent certaines espèces de poissons.

St-Gédéon

5 juin 19h

Présentation de François Guillot
Auberge des Îles de St-Gédéon

Le nouveau parc national de la Pointe-Taillon (Mise en valeur et conservation)

Activité gratuite
information : 418 662-9347

Laterrière

9 juin 8h30 à 14h30

Pêche en herbe

Lieu : Arrondissement de Chicoutimi
Site de l'activité : Parc Nazaire-Girard

85 places

Atelier sur la biologie du poisson • Pêche libre aux abords de la rivière du Moulin • Service de dîner hotdogs • Kiosques d'information divers • Jeux extérieurs et sentiers pédestres

Les jeunes pourront pêcher sous la supervision de leurs parents.

Activité gratuite
Information : 418 973-4321

Métabetchouan-Lac-à-la-Croix

12 juin 10h

Conférence de lancement *Route des milieux humides*

Plage le Rigolet

Dévoilement de la Route des milieux humides et présentation des activités qui seront proposées au cours de l'été (concours photo, parcours de géocaches, jeu-questionnaire, etc.)

Activité gratuite

Information : 581 719-1212 p : 231

Parc Marin

Le Parc marin du Saguenay Saint-Laurent célèbrera son 20^e anniversaire pendant le Mois de l'eau.

16 juin

Portes ouvertes

Toute la journée le Parc Marin vous accueillera gratuitement pour célébrer ses 20 ans d'existence.

18 juin

Le Parc Marin vous invite à son activité de nettoyage des berges à L'Anse-Saint-Jean dès 8h am le 18 Juin. Rendez-vous sur le site du Parc marin pour obtenir plus d'informations.

St-Félicien

16 et 17 juin

Zoo sauvage de St-Félicien

14h30 et 16h : Présentation visuelle
Les lacs sont des milieux vivants au Boréalium.

23 et 24 juin

12h à 16h : Kiosque sur les habitats des milieux humides du Québec dans le secteur des jeux d'eau.

Activité incluse dans l'accès au Zoo

Sainte-Rose-du-Nord

25 juin toute la journée

2 pour 1 sur les locations

L'auberge Aventure Rose-des-Vents offre pour la journée un tarif spécial 2/1 sur la location d'embarcations. Prenez note que l'offre s'applique seulement aux résidents du Saguenay-Lac-Saint-Jean (avec preuve de résidence).

30 juin

Festival Virage - Activité de clôture

Conférence du Parc marin Saguenay-Saint-Laurent (9h00) et Table ronde sur la gouvernance de l'eau (13h00).

Billets au www.festivalvirage.ca